










Ep2 ROCHES DE VAILHAN



-  Découverte des roches des environs de Vailhan et des effets de l'érosion : calcaire, schiste, basalte, grès, quartzite, charbon.
-  Cycles 3, 4
-  Demi-journée
-  Classe entière partagée en groupes
-  Matériel de collecte
Matériel d'observation
Jeux d'associations
Carnets de route
Crayons
-  Toute l'année
Absence de point d'eau potable et de toilettes
Randonnée de 3 km
-  Gratuit
-  Vailhan : bord de rivière
Selon projet
-  **basalte, calcaire, charbon, dépôt, énergie fossile, érosion, fossile, galerie, grès, houille, mine, quartzite, roche, sédimentation, schiste, transport, volcan**


 Découvrir quelques roches de son environnement proche et comprendre les effets de l'érosion.


Cycle 3

Volcans et séismes
L'eau : une ressource

Cycle 4

Géologie externe : évolution des paysages (érosion des roches, action de l'Homme)

 Déroulement variable en fonction des niveaux : randonnée, collecte, observation, détermination, jeu d'associations (la roche brute, la roche transformée).

 Évolution des paysages (Ep1)
Le volcan des Baumes (Ep3)
Le pétrole de Gabian (Ee1)
Le charbon de Neffiès (Ee2)

