










Pm9 CASTRUM DE ROQUESSELS




-  Découverte du village de Roquessels et des vestiges de son *castrum* (XI^e-XIV^e siècles) : constructions humaines, activités humaines, échanges commerciaux
-  Cycles 3, 4
-  Journée
-  Classe entière
-  Toute l'année
Absence de point d'eau potable et de toilettes
Accès escarpé
Randonnée de 4,5 km
-  Gratuit
-  Roquessels : parking de la mairie
Roquessels : parking de la mairie
-  *castrum*, chapelle castrale, château, enceinte, éperon, fortifications, Moyen Âge, poste fortifié, seigneur, voie de communication

-  Identifier et caractériser les grandes périodes de l'histoire ; savoir se repérer sur un plan et dans l'espace
Comprendre les relations entre seigneurs et paysans au Moyen Âge.

Cycles 3, 4

Mémoriser quelques repères chronologiques.

Moyen Âge : les relations entre seigneurs et paysans, le château fort

-  [1] Lecture de carte. [2] Jeu de piste dans le village de Roquessels. [3] Lecture de paysage.
[4] Découverte du site castral. [5] Randonnée.

