


# Pm3 CABRIÈRES MÉDIÉVAL




 Découverte des vestiges du château et de l'anvien village de Cabrières à travers les yeux du géographe, du géologue, de l'historien, de l'archéologue...


 Cycles 3, 4

 Journée


 Classe entière partagée en groupes

 Toute l'année. Chemin d'accès escarpé  
Point d'eau potable et toilettes au départ  
Randonnée de 5 kilomètres

 Gratuit

 Cabrières : parking de la cave coopérative  
Cabrières : parking de la cave coopérative


 archéologie, architecture militaire, château fort, citerne, géologie, Moyen Age, plan, roches

 Identifier et caractériser les grandes périodes de l'histoire ; savoir se repérer sur un plan et dans l'espace  
Comprendre les relations entre seigneurs et paysans au Moyen Age.

## **Cycles 3, 4**

Mémoriser quelques repères chronologiques.

Moyen Age : les relations entre seigneurs et paysans, le château fort

 [1] Survol de l'histoire de Cabrières dans l'espace muséographique du caveau. Prise de repères chronologiques. [3] Randonnée vers le château et le village médiéval (carnet de route). [4] Pique-nique sur la plate-forme du château. [5] Découverte du village médiéval à travers les yeux du géographe, du géologue, de l'historien, de l'archéologue... [7] Mise en commun des observations.

